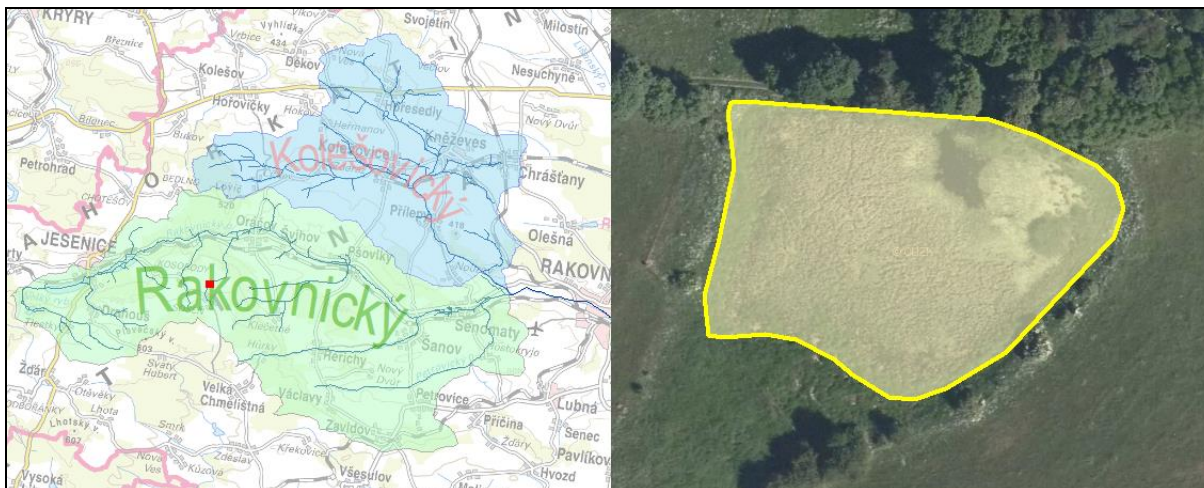


LIST OPATŘENÍ VN03 10

Plný rybník

TYP OPATŘENÍ: Rekonstrukce stávající vodní nádrže a objektů nádrže, včetně odbahnění



Název toku: - Tok nemá říční kilometráž.

ID vodního toku: 10281310 Délka opatření [m]: -

Kmenové povodí: Rakovnický potok Plocha opatření [m²]: 5447

Podrobný popis opatření:

Zajištění bezpečnosti díla, zlepšení jakosti vody. Předpokládá se rekonstrukce funkčních objektů vč. navazujících úseků koryta před i nad nádrží a odtěžení sedimentu. Dále je nutné zajistit možnost kontroly provozujících rybářských organizací správcem toku s ohledem na požadované minimální průtoky pod vodními díly realizací nového objektu měření odtoku z MVN

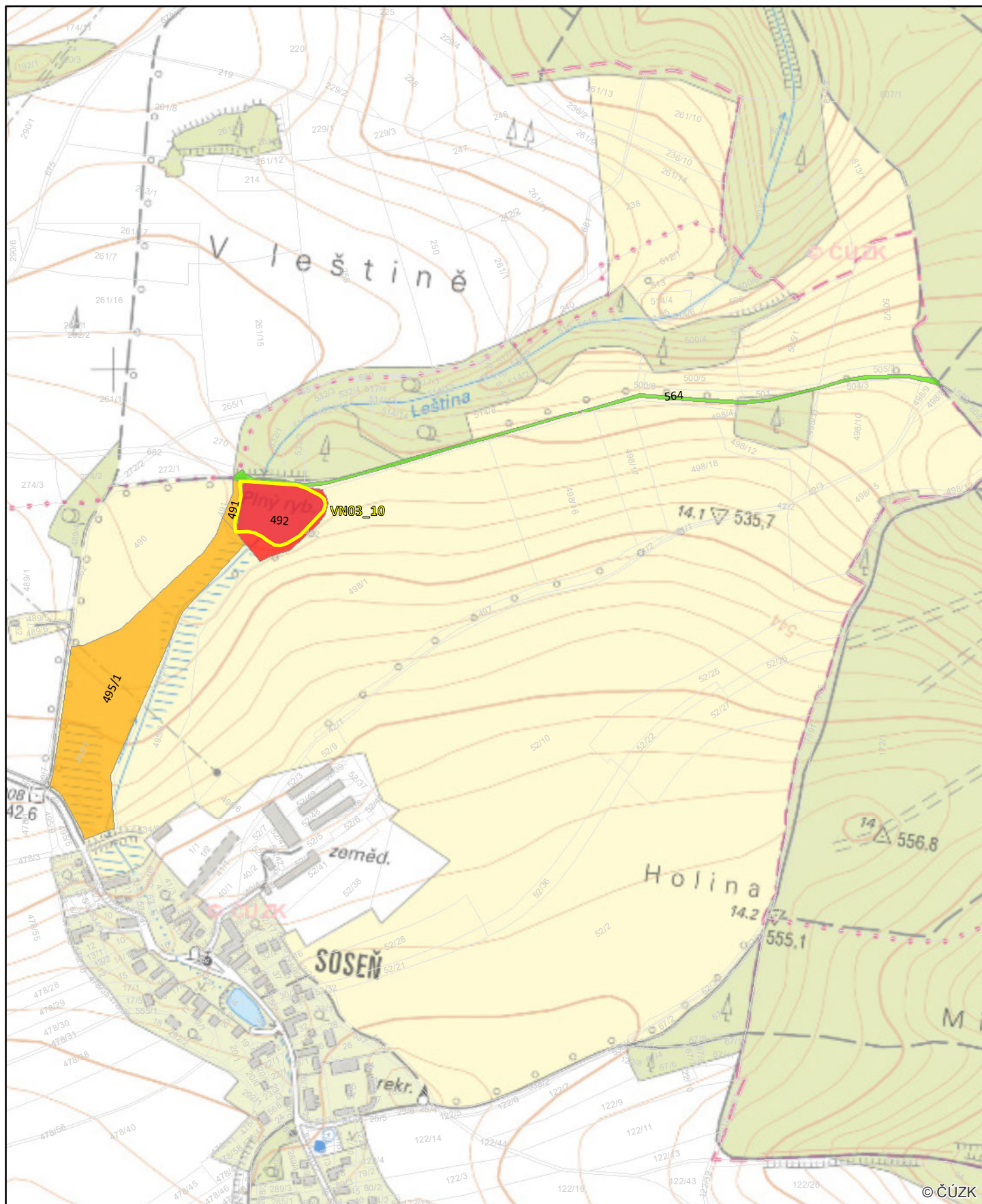
Počty dotčených pozemků podle kategorie vlastníka

Povodí Vltavy, s.p.	ČR	Samospráva	Ostatní	Neznámý
1	0	1	2	0

Kategorie realizovatelnosti [1 = OK, 5 = KO]	Náklady	Doporučení k dalšímu posouzení:
4	4 050 tis. Kč	ANO

Komentář:

Vodní dílo se nachází v pouze ochranných pásmech infrastruktury, rybník je ve vlastnictví státu



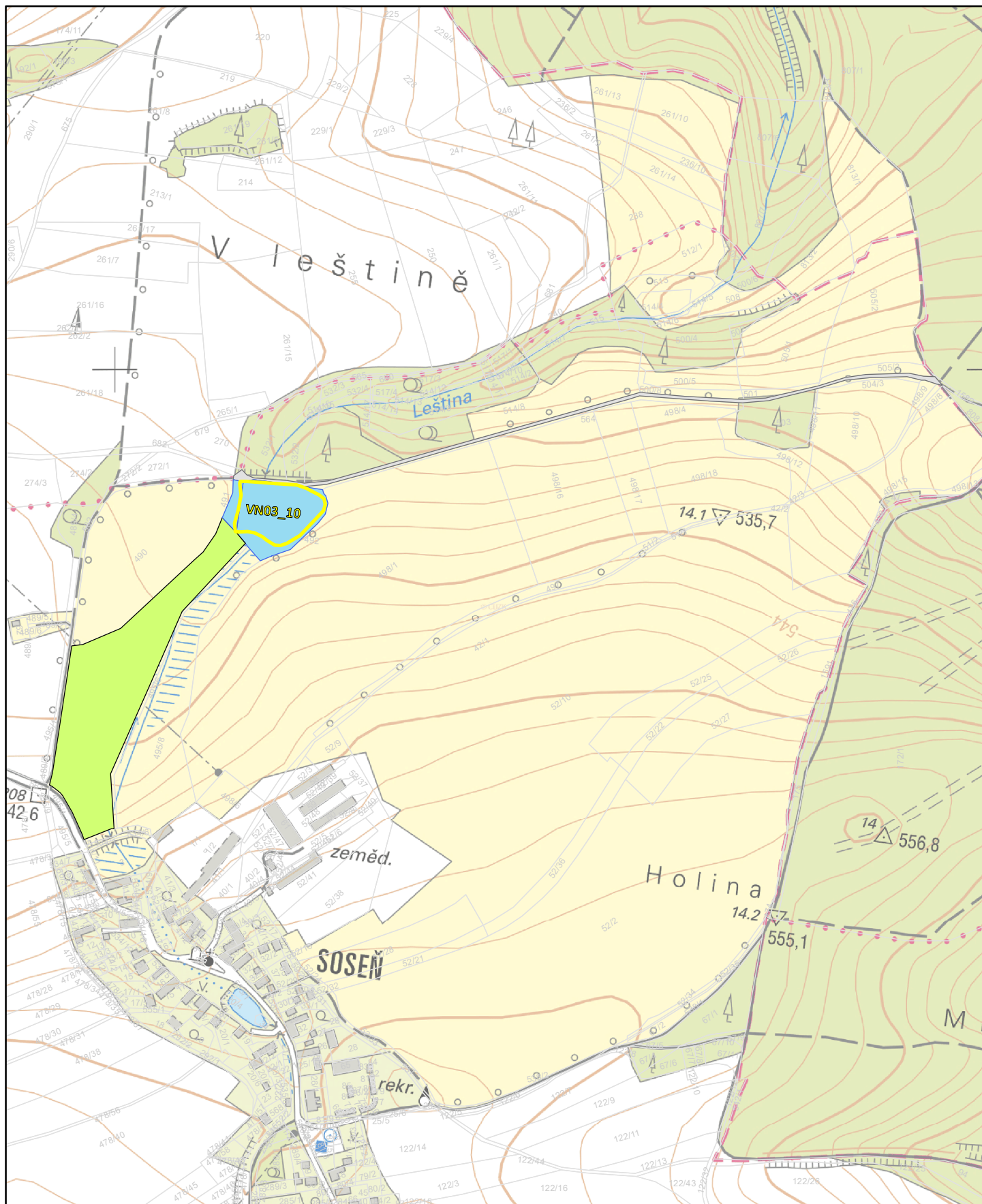
Legenda

Uvažované opatření

Vlastnictví

- ČR
- Samospráva
- Ostatní

Zakázka:	TECHNICKÁ PBO V POVODÍ RAKOVNICKÉHO POTOKA
Mapový list:	Vlastnické poměry v místě opatření VN03_10
Měřítko:	1:5 900
Vypracoval:	[REDACTED]
Datum:	12/2019
Společnost:	Sweco Hydroprojekt a.s.
<div style="display: flex; align-items: center; justify-content: space-between;"> <div style="display: flex; align-items: center;"> <div style="font-weight: bold; font-size: 1.2em;">SWECO</div> <div style="font-size: 2em; margin-left: 10px;">✖</div> </div> <div style="text-align: right;"> <div style="display: flex; align-items: center;"> <div style="flex-grow: 1; border-bottom: 2px solid black; position: relative; margin-bottom: 2px;"> 0 280 </div> <div style="margin-left: 5px;">70 140</div> </div> <div style="text-align: center; font-size: 0.8em;">Metřů</div> </div> </div>	



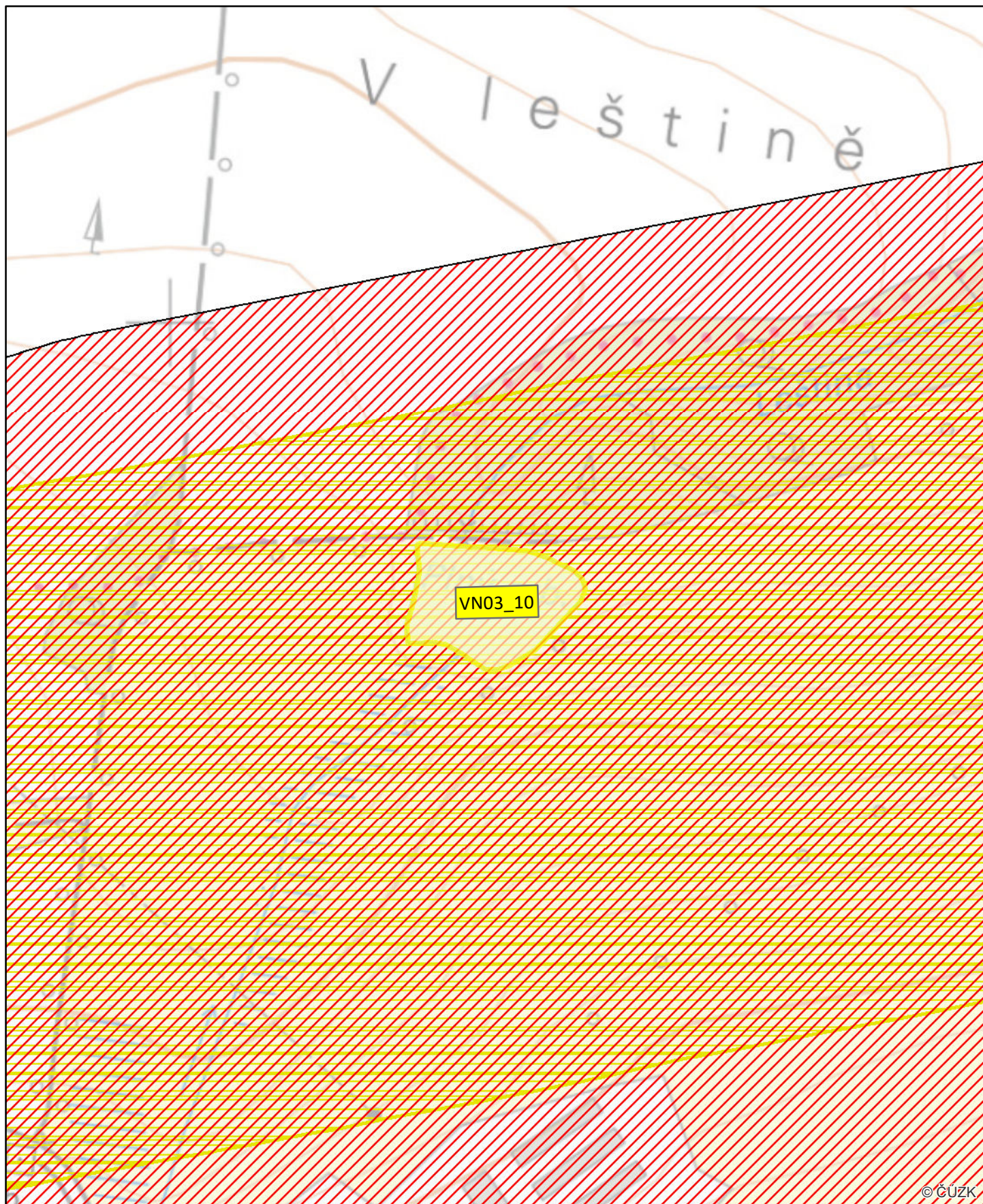
Legenda

Uvažované opatření

Druh pozemku





travní p.
 vodní pl.
 ostatní pl.


Zakázka:	TECHNICKÁ PBO V POVODÍ RAKOVNICKÉHO POTOKA
Mapový list:	Druhy pozemků v místě opatření VN03_10
Měřítko:	1:5 900
Vypracoval:	
Datum:	12/2019
Společnost:	Sweco Hydroprojekt a.s.
<div style="display: flex; align-items: center; justify-content: space-between;"> <div style="display: flex; align-items: center;"> SWECO </div> <div style="text-align: right;"> <div style="display: flex; align-items: center;"> <div style="flex-grow: 1; border-bottom: 2px solid black; position: relative; margin-bottom: 5px;"> 0 280 </div> <div style="display: flex; justify-content: space-between; width: 100%;"> 70 140 </div> </div> <p style="margin-top: 0;">Metřů</p> </div> </div>	



© ČÚZK

Legenda

-  Uvažované opatření
-  Ropovod (op)
-  Plynovod (bp)
-  Plynovod (bp)

Zakázka:	PBO V POVODÍ RAKOVNICKÉHO POTOKA
Mapový list:	Kolize ÚAP v místě opatření VN03_10
Měřítko:	1:3 000
Vypracoval:	
Datum:	12/2019
Společnost:	Sweco Hydroprojekt a.s.
